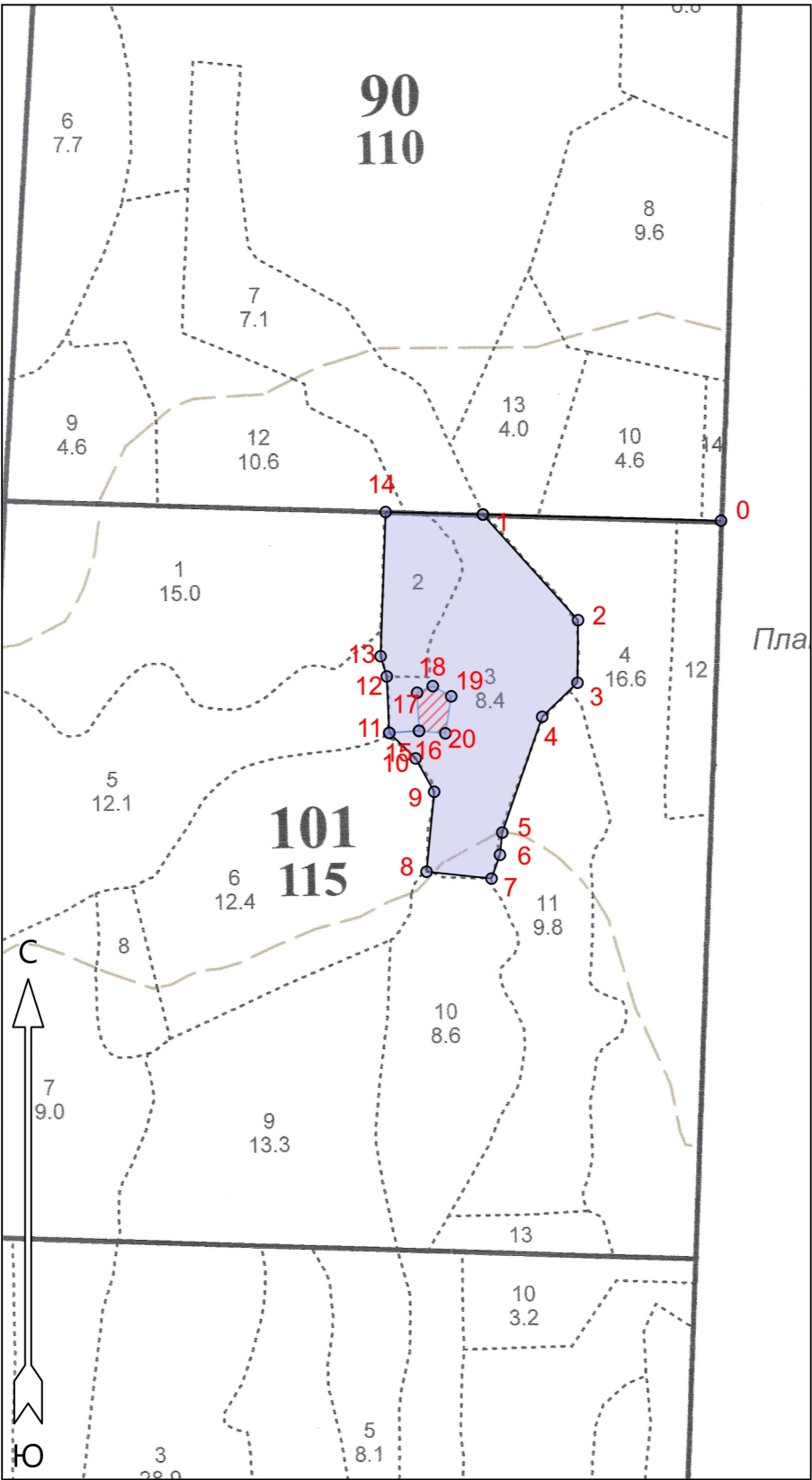


Субъект Российской Федерации: Костромская область  
Лесной район: Южно-таёжный район европейской части  
Лесничество: Нейское  
Участковое лесничество: Потрусовское

Чертеж участка к проекту  
искусственного лесовосстановления



№ квартала 101, № выдела 2,3  
Площадь участка 10.22 га

Масштаб 1 : 10000



Экспликация лесосеки		
Номера точек	Азимуты линий, °	Длина линий, м
Привязка		
0 - 1	256°.30'	350.0
Лесосека		
1 - 2	123°.00'	209.0
2 - 3	165°.30'	92.0
3 - 4	211°.00'	72.0
4 - 5	184°.00'	180.0
5 - 6	171°.00'	33.0
6 - 7	184°.30'	37.0
7 - 8	261°.00'	96.0
8 - 9	350°.30'	118.0
9 - 10	316°.00'	56.0
10 - 11	299°.00'	54.0
11 - 12	342°.30'	83.0
12 - 13	328°.00'	31.0
13 - 14	347°.00'	212.0
14 - 1	76°.30'	143.0
Экспликация лесосеки		
Номера точек	Азимуты линий, °	Длина линий, м
Привязка		
15 - 16	71°.00'	44.0
Лесосека		
16 - 17	342°.00'	56.0
17 - 18	52°.00'	25.0
18 - 19	104°.00'	31.0
19 - 20	174°.00'	55.0
20 - 16	260°.00'	39.0

Условные обозначения

-  Эксплуатационная площадь  
 Неэксплуатационная площадь

Чертил: представитель арендатора

подпись

Ф.И.О.